



УТВЕРЖДАЮ:
 Заведующий
 МБДОУ д/с № 33 «Веснушки»
 И.А. Левчук
 «15» июня 2023г.

ПАСПОРТ ДОРОЖНОЙ БЕЗОПАСНОСТИ

Муниципальное бюджетное дошкольное образовательное учреждение
 детский сад общеразвивающего вида с приоритетным осуществлением
 деятельности по физическому направлению развития детей
 № 33 «Веснушки»

СОГЛАСОВАНО:
 Начальник отраслевого органа
 администрации СГО
 «Управление образования»
 А.Ю. Рагозина
 «28» июня 2023г.

СОГЛАСОВАНО:
 Начальник ОГИБДД МО
 МВД России «Серовский»
 «28» июня 2023г.

Общие сведения

Полное наименование учреждения:

Муниципальное бюджетное дошкольное образовательное учреждение детский сад общеразвивающего вида с приоритетным осуществлением деятельности по физическому направлению развития детей № 33 «Веснушки».

Местонахождение МБДОУ:

- юридический адрес: Российская Федерация, 624981, город Серов, Свердловская область, улица Ленина, дом 236-а;
- фактический адрес: Российская Федерация, 624981, город Серов, Свердловская область, улица Ленина, дом 236-а.

Руководители образовательного учреждения:

Руководители образовательного учреждения:

Заведующий (руководитель) Левчук Ирина Анатольевна 8(34385)77710
(фамилия, имя, отчество) (телефон)

Заместитель заведующего
по учебно-воспитательной
работе

Вшивкова Татьяна Семеновна 8(34385)77710
(фамилия, имя, отчество) (телефон)

Заместитель заведующего
по административно-
хозяйственной работе

Булычева Ирина Андреевна 8(34385)77710

Ответственные от

Госавтоинспекции Старший инспектор по пропаганде ОГИБДД Н.С. Большакова
(должность) (фамилия, имя, отчество)

(843485) 9-03-36

(телефон)

Ответственные работники
за мероприятия по профилактике
детского травматизма

старший воспитатель И.А. Куклина
(должность) (фамилия, имя, отчество)
8(34385)77710
(телефон)

Руководитель или ответственный
работник дорожно-эксплуатационной
организации, осуществляющей
содержание улично-дорожной
сети (УДС)*

Клименков Роман Валерьевич 6-43-17

Руководитель или ответственный

* Дорожно-эксплуатационные организации, осуществляющие содержание УДС и ТСОДД, несут ответственность в соответствии с законодательством Российской Федерации (Федеральный закон «О безопасности дорожного движения» от 10 декабря 1995 г. № 196-ФЗ, Кодекс Российской Федерации об административных правонарушениях, Гражданский кодекс Российской Федерации).

работник дорожно-эксплуатационной
организации, осуществляющей
содержание технических средств
организации дорожного
движения (ТСОДД)*

Дементьев Сергей Анатольевич
(фамилия, имя, отчество)

7-30-76
(телефон)

Количество воспитанников 225 человек

Наличие уголка по БДД: Имеется в каждой возрастной группе и в холле 1 этажа (14)
(если имеется, указать место расположения)

Наличие класса по БДД: не имеем
(если имеется, указать место расположения)

Наличие автогородка (площадки) по БДД не имеем

Наличие автобуса в образовательном учреждении: не имеем

Владелец автобуса _____ нет _____
(образовательное учреждение, муниципальное образование и др.)

Время занятий в образовательном учреждении:

Непосредственно образовательная деятельность - 9.00 – 11.00

Образовательная деятельность в режимных моментах 8.30 – 17.30

Режим работы учреждения 10,0 часовой: с 7-30 до 17-30

Телефоны оперативных служб:

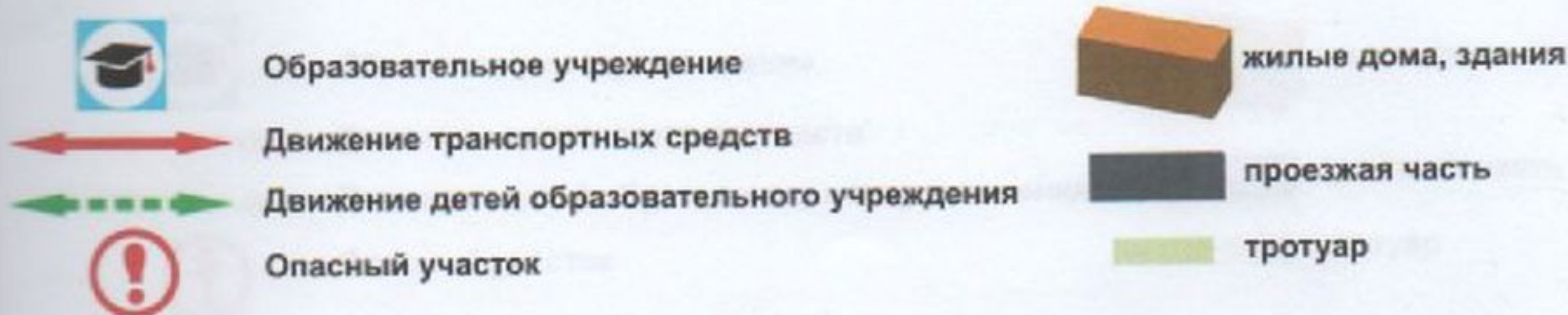
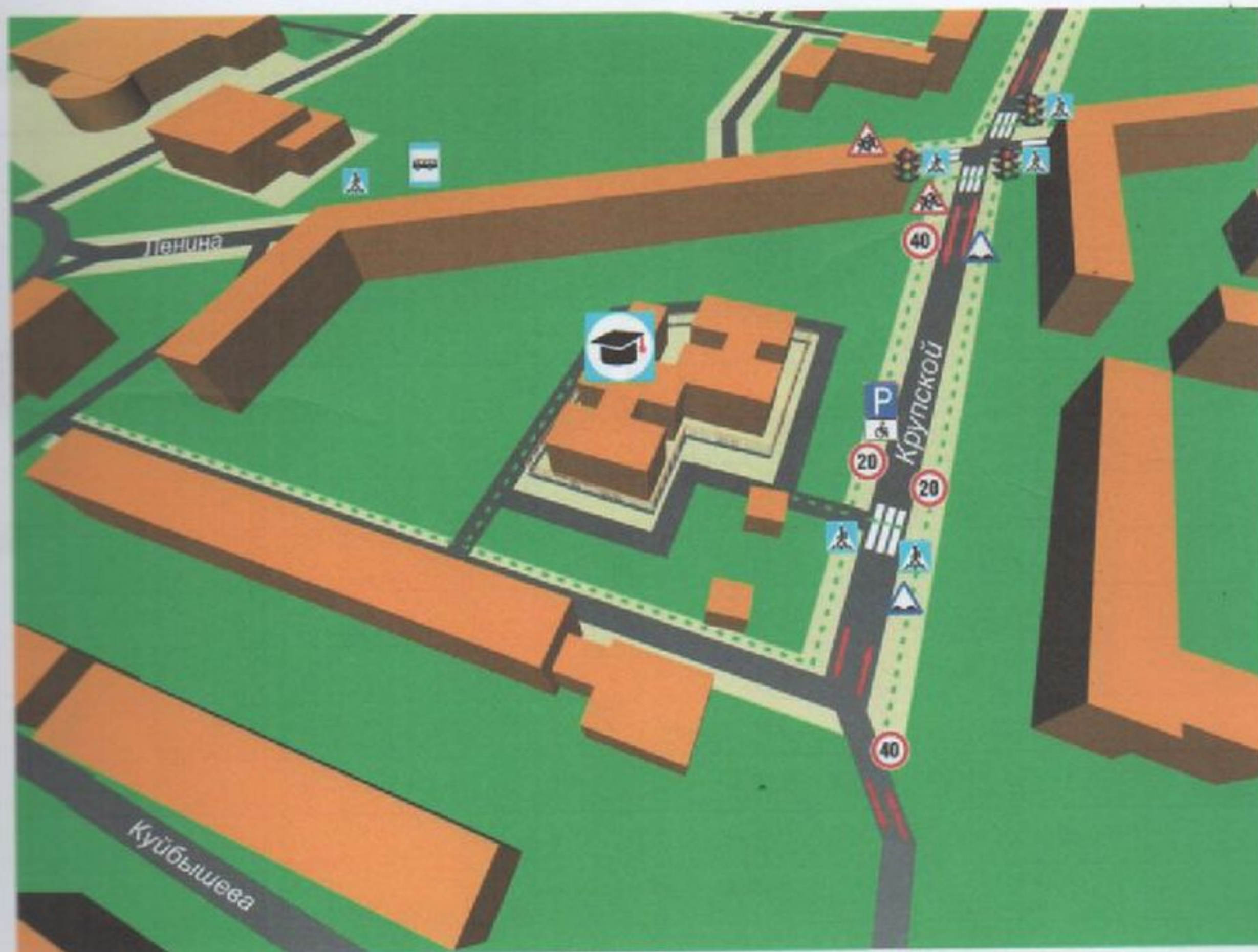
| | |
|----------|--|
| 6-32-69; | Управление образования Серовского городского округа |
| 6-61-33 | Отдел гражданской защиты города Серова |
| 77-870 | Аварийно-ремонтная служба |
| 02 | Полиция |
| 01 | с сотового единый телефон спасения 112 |
| 6-96-02 | Управление внутренних дел |
| 03 | Скорая медицинская помощь |
| 73-101 | УМП «Горсеть» (авария на электросетях); |
| 3-00-58 | МП «Сигнал» (авария на системах водоотведения, на тепловых сетях); |
| 7-57-53; | ЕДДС МБУ «УГЗ СГО» |
| 7-57-56. | |
| 6-40-50 | ООО «Водоканал» |

Содержание

I. План-схемы образовательного учреждения.

1. Район расположения образовательного учреждения, пути движения транспортных средств и детей (обучающихся, воспитанников).
2. Организация дорожного движения в непосредственной близости от образовательного учреждения с размещением соответствующих технических средств организации дорожного движения и маршрутов детей и расположения парковочных мест.
 - 2.1. План Схема организации дорожного движения в непосредственной близости от образовательного учреждения с размещением соответствующих технических средств организации дорожного движения, маршруты движения детей и расположение парковочных средств.
3. Маршрут движения организованных групп детей от образовательного учреждения.
4. Пути движения транспортных средств к местам разгрузки/погрузки и рекомендуемые безопасные пути движения детей по территории образовательного учреждения.
5. Фото Схемы Визуализированный паспорт (размещен плакат фойе первого этажа).

1. Район расположения образовательного учреждения
 МБДОУ № 33 "Веснушки",
 пути движения транспортных средств и детей (обучающихся, воспитанников)

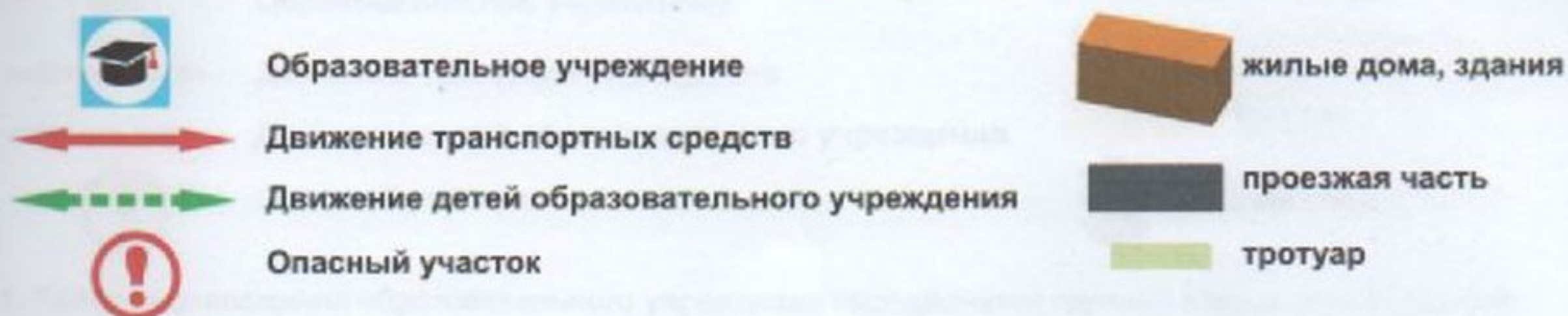
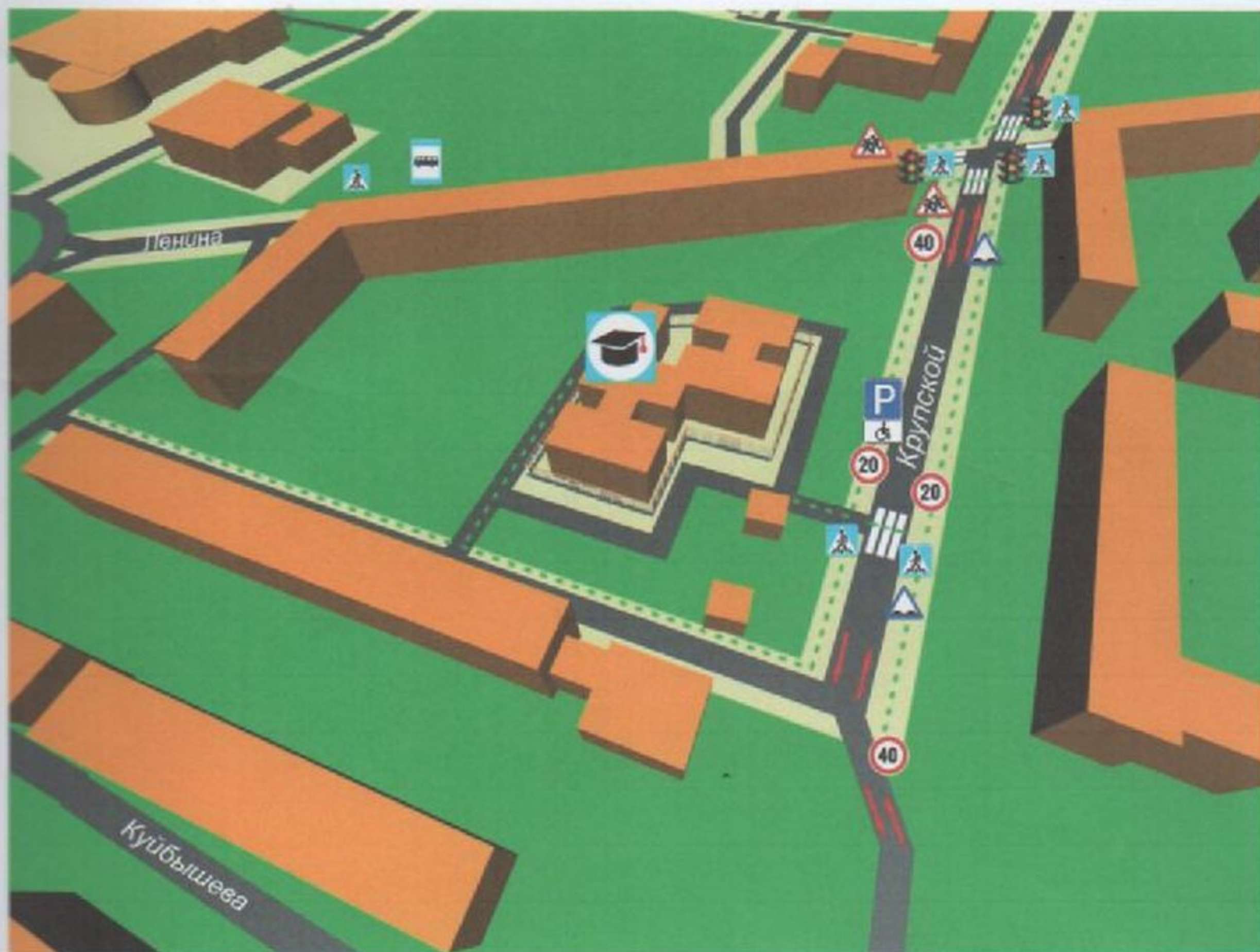


1. Район расположения образовательного учреждения определяется группой жилых домов, зданий и улично-дорожной сетью.

2. Территория, указанная на плане, включает:
 Образовательное учреждение МБДОУ № 33 "Веснушки";
 Жилые дома, в которых проживает большая часть детей, воспитанников образовательного учреждения МБДОУ № 33 "Веснушки";
 Автомобильные дороги и тротуары.

3. На плане обозначены:
 расположение жилых домов, зданий;
 сеть автомобильных дорог;
 пути движения транспортных средств;
 пути движения обучающихся в/из образовательного учреждения;
 названия улиц
 дорожные знаки, пешеходные переходы (регулируемые/нерегулируемые)

2. План организации дорожного движения в непосредственной близости от образовательного учреждения МБДОУ № 33 "Веснушки" с размещением соответствующих технических средств организации дорожного движения и маршрутов детей.



1. Район расположения образовательного учреждения определяется группой жилых домов, зданий и улично-дорожной сетью вблизи образовательного учреждения МБДОУ № 33 "Веснушки"

2. Территория, указанная на плане, включает:

- Образовательное учреждение МБДОУ № 33 "Веснушки";
- Жилые дома, в которых проживает большая часть детей, воспитанников образовательного учреждения МБДОУ № 33 "Веснушки";
- Автомобильные дороги и тротуары.

3. На плане обозначены:

- расположение жилых домов, зданий;
- сеть автомобильных дорог;
- пути движения транспортных средств;
- пути движения обучающихся в/из образовательного учреждения;
- названия улиц
- дорожные знаки, пешеходные переходы (регулируемые/нерегулируемые)

2.1. План Схема организации дорожного движения в непосредственной близости от образовательного учреждения МБДОУ № 33 "Веснушки" с размещением соответствующих технических средств организации дорожного движения, маршрутов детей и расположения парковочных средств.



Образовательное учреждение



Движение транспортных средств



Движение детей образовательного учреждения



Опасный участок



жилые дома, здания



проезжая часть



тротуар



светофор

1. Район расположения образовательного учреждения определяется группой жилых домов, зданий и улично-дорожной сетью вблизи Филиала образовательного учреждения МБДОУ № 33 "Веснушки"

2. Территория, указанная на плане, включает:









- Образовательное учреждение МБДОУ № 33 "Веснушки";
- Жилые дома, в которых проживает большая часть детей, воспитанников в образовательного учреждения МБДОУ № 33 "Веснушки";
- Автомобильные дороги и тротуары.

3. На плане обозначены:

- расположение жилых домов, зданий;
- сеть автомобильных дорог;
- пути движения транспортных средств;
- пути движения обучающихся в/из образовательного учреждения;
- названия улиц и нумерация домов;
- дорожные знаки, пешеходные переходы (регулируемые/нерегулируемые);
- парковочные места

3. Маршрут движения организованных групп детей от образовательного учреждения МБДОУ № 33 "Веснушки"



- | | | | |
|---|--|---|--------------------|
|  | Образовательное учреждение |  | жилые дома, здания |
|  | Движение транспортных средств |  | проезжая часть |
|  | Движение детей образовательного учреждения |  | тротуар |
|  | Опасный участок |  | светофор |

4. Пути движения транспортных средств к местам разгрузки/погрузки и рекомендуемые безопасные пути движения детей по территории образовательного учреждения МБДОУ № 33 "Веснушки"



Образовательное учреждение
МБДОУ № 33 "Веснушки"



Въезд/выезд грузовых транспортных средств



Движение грузовых транспортных средств
по территории образовательного учреждения



Движение детей на территории
образовательного учреждения



Место разгрузки/погрузки

