



УТВЕРЖДАЮ:
Заведующий
МБДОУ д/с № 33 «Веснушки»
И.А. Левчук И.А. Левчук
«28» *Сентября* 2023г.

ПАСПОРТ ДОРОЖНОЙ БЕЗОПАСНОСТИ

Филиал муниципального бюджетного дошкольного образовательного учреждения детского сада общеразвивающего вида с приоритетным осуществлением деятельности по физическому направлению развития детей № 33 «Веснушки» - детского сада № 48 «Лучик»

СОГЛАСОВАНО:
Начальник отраслевого органа
администрации СГО
«Управление образования»
А.Ю. Рагозина А.Ю. Рагозина
«28» *Сентября* 2023г.

СОГЛАСОВАНО:
Начальник ОГНБДД МО
МВД России «Серовский»
А.А. [Signature]
«28» *Сентября* 2023г.

Общие сведения

Филиал муниципального бюджетного дошкольного образовательного учреждения детского сада общеразвивающего вида с приоритетным осуществлением деятельности по физическому направлению развития детей № 33 «Веснушки» - детского сада № 48 «Лучик»

Юридический адрес: 624980, Российская Федерация, Свердловская область, г. Серов, ул. Ленина, д. 236 А

Фактический адрес: 624992, Российская Федерация, Свердловская область, г. Серов, ул. Короленко, д. 48

Руководители образовательного учреждения:

Заведующий (руководитель) Левчук Ирина Анатольевна 8(34385) 777-10
(фамилия, имя, отчество) (телефон)

Ответственные работники
муниципального органа
образования

заведующий филиалом Цыганцова Эльза Владимировна
(должность) (фамилия, имя, отчество)
8(34385) 5-43-48
(телефон)

Ответственные от

Госавтоинспекции Старший инспектор по пропаганде ОГИБДД Н.С. Большакова
(должность) (фамилия, имя, отчество)
(843485) 9-03-36
(телефон)

Ответственные работники
за мероприятия по профилактике
детского травматизма

старший воспитатель И.А. Куклина
(должность) (фамилия, имя, отчество)
89501971262
(телефон)

Руководитель или ответственный
работник дорожно-эксплуатационной
организации, осуществляющей
содержание улично-дорожной
сети (УДС)*

Клименков Роман Валерьевич 6-43-17

* Дорожно-эксплуатационные организации, осуществляющие содержание УДС и ТСОДД, несут ответственность в соответствии с законодательством Российской Федерации (Федеральный закон «О безопасности дорожного движения» от 10 декабря 1995 г. № 196-ФЗ, Кодекс Российской Федерации об административных правонарушениях, Гражданский кодекс Российской Федерации).

Руководитель или ответственный
работник дорожно-эксплуатационной
организации, осуществляющей
содержание технических средств
организации дорожного
движения (ТСОДД)*

Дементьев Сергей Анатольевич 7-30-76
(фамилия, имя, отчество) (телефон)

Количество воспитанников 240 человек

Наличие уголка по БДД Имеется в каждой возрастной группе и в холле 1 и 3 этажей
(14)

(если имеется, указать место расположения)

Наличие класса по БДД нет
(если имеется, указать место расположения)

Наличие автогородка (площадки) по БДД нет

Наличие автобуса в образовательном учреждении нет

(при наличии автобуса)

Владелец автобуса нет
(образовательное учреждение, муниципальное образование и др.)

Время занятий в образовательном учреждении:

Непосредственно образовательная деятельность 9.00 – 11.00

Образовательная деятельность в режимных моментах 8.30 – 17.30

Режим работы учреждения 10,0 часовой: с 7-30 до 17-30

Телефоны оперативных служб:

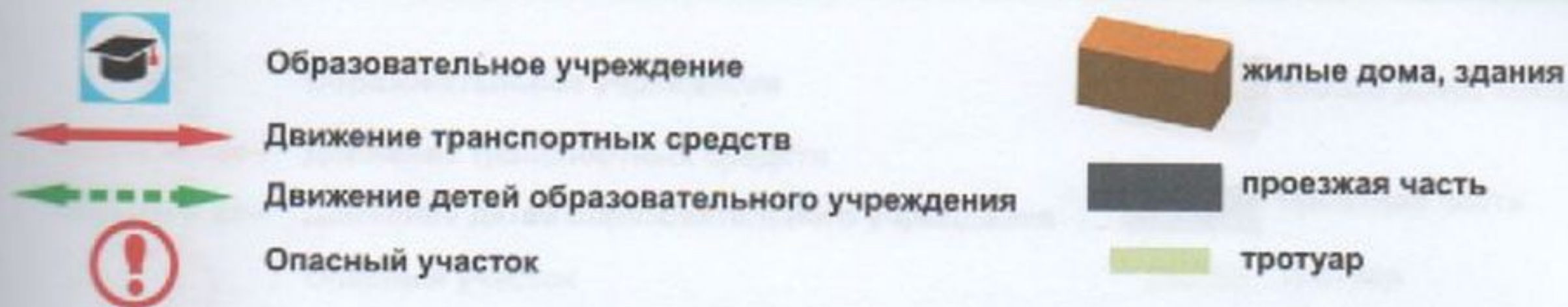
6-32-69;	Управление образования Серовского городского округа
6-61-33	Отдел гражданской защиты города Серова
77-870	Аварийно-ремонтная служба
02	Полиция
01	с сотового единый телефон спасения 112
6-96-02	Управление внутренних дел
03	Скорая медицинская помощь
73-101	УМП «Горсеть» (авария на электросетях);
3-00-58	МП «Сигнал» (авария на системах водоотведения, на тепловых сетях);
7-57-53;	ЕДДС МБУ «УГЗ СГО»
7-57-56.	
6-40-50	ООО «Водоканал»

Содержание

I. План-схемы образовательного учреждения.

1. Район расположения образовательного учреждения, пути движения транспортных средств и детей (обучающихся, воспитанников).
2. Организация дорожного движения в непосредственной близости от образовательного учреждения с размещением соответствующих технических средств организации дорожного движения и маршрутов детей и расположения парковочных мест.
 - 2.1. План Схема организации дорожного движения в непосредственной близости от образовательного учреждения с размещением соответствующих технических средств организации дорожного движения, маршруты движения детей и расположение парковочных средств.
3. Маршрут движения организованных групп детей от образовательного учреждения.
4. Пути движения транспортных средств к местам разгрузки/погрузки и рекомендуемые безопасные пути движения детей по территории образовательного учреждения.
5. Фото Схемы Визуализированный паспорт (размещен плакат фойе первого этажа).

1. Район расположения образовательного учреждения
 Филиала МБДОУ № 33 "Веснушки" - "Детский сад № 48 "Лучик",
 пути движения транспортных средств и детей (обучающихся, воспитанников)



1. Район расположения образовательного учреждения определяется группой жилых домов, зданий и улично-дорожной сетью.

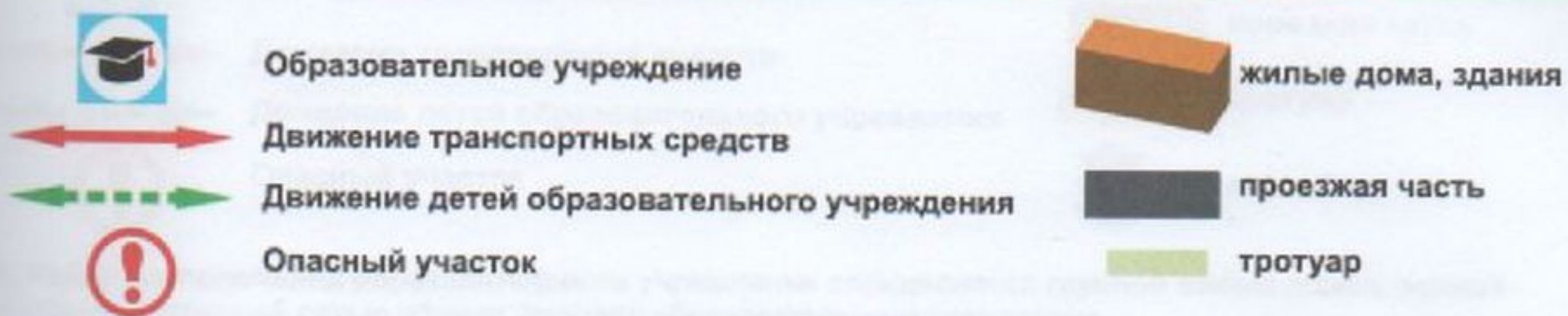
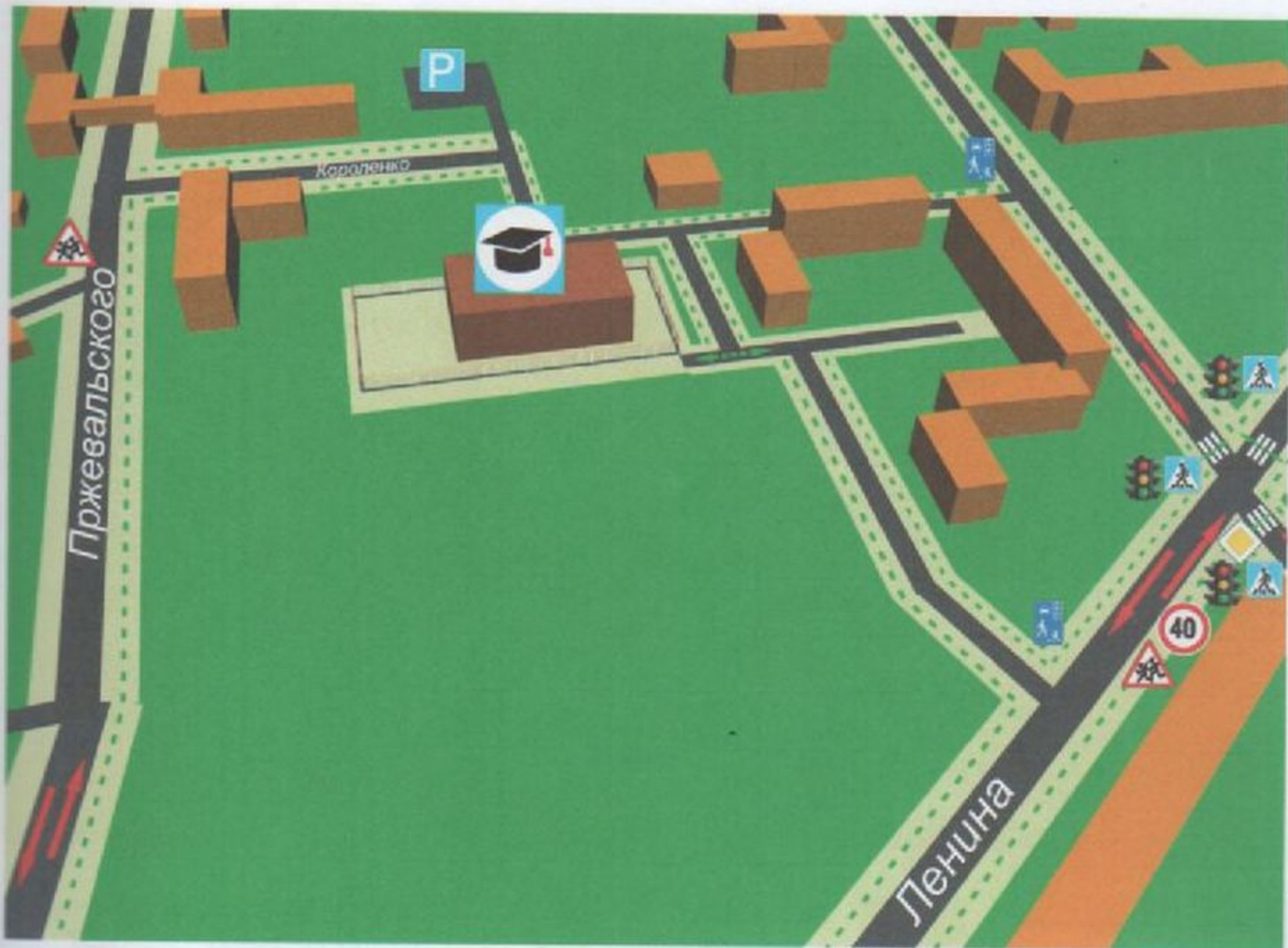
2. Территория, указанная на плане, включает:

Образовательное учреждение филиала МБДОУ № 33 "Веснушки" - "Детский сад № 48 "Лучик";
 Жилые дома, в которых проживает большая часть детей, воспитанников образовательного учреждения филиала МБДОУ № 33 "Веснушки" - "Детский сад № 48 "Лучик";
 Автомобильные дороги и тротуары.

3. На плане обозначены:

расположение жилых домов, зданий;
 сеть автомобильных дорог;
 пути движения транспортных средств;
 пути движения обучающихся в/из образовательного учреждения;
 названия улиц
 дорожные знаки, пешеходные переходы (регулируемые/нерегулируемые)

2. Организация дорожного движения в непосредственной близости от образовательного учреждения
 Филиала МБДОУ № 33 "Веснушки" - "Детский сад № 48 "Лучик"
 с размещением соответствующих технических средств организации дорожного движения и маршрутов детей и расположения парковочных мест.



1. Район расположения образовательного учреждения определяется группой жилых домов, зданий и улично-дорожной сетью вблизи образовательного учреждения филиала МБДОУ № 33 "Веснушки" - "Детский сад № 48 "Лучик"

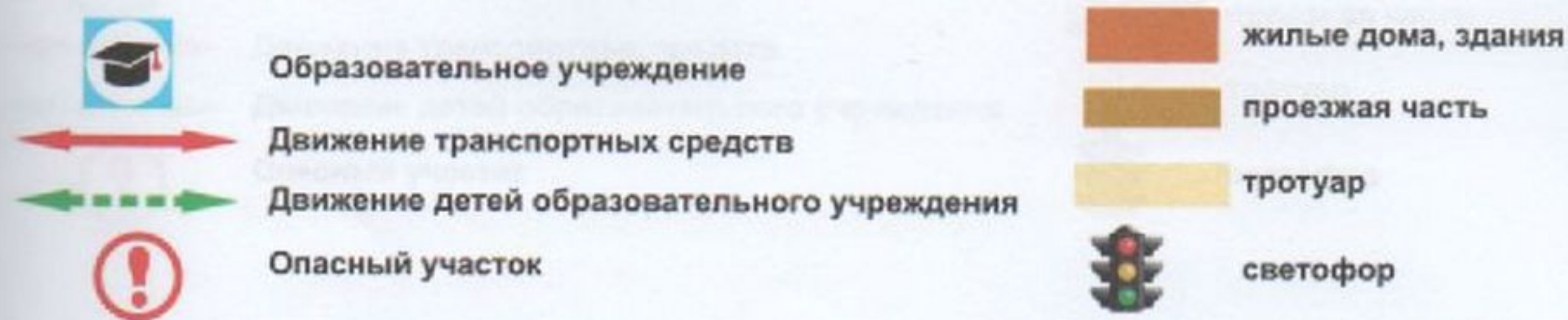
2. Территория, указанная на плане, включает:

Образовательное учреждение филиала МБДОУ № 33 "Веснушки" - "Детский сад № 48 "Лучик";
 Жилые дома, в которых проживает большая часть детей, воспитанников образовательного учреждения филиала МБДОУ № 33 "Веснушки" - "Детский сад № 48 "Лучик";
 Автомобильные дороги и тротуары.

3. На плане обозначены:

расположение жилых домов, зданий;
 сеть автомобильных дорог;
 пути движения транспортных средств;
 пути движения обучающихся в/из образовательного учреждения;
 названия улиц
 дорожные знаки, пешеходные переходы (регулируемые/нерегулируемые)

2.1. План Схема организации дорожного движения в непосредственной близости от образовательного учреждения
 Филиала МБДОУ № 33 "Веснушки" - "Детский сад № 48 "Лучик"
 с размещением соответствующих технических средств организации дорожного движения, маршрутов детей и расположения парковочных средств.



1. Район расположения образовательного учреждения определяется группой жилых домов, зданий и улично-дорожной сетью вблизи Филиала образовательного учреждения филиала МБДОУ № 33 "Веснушки" - "Детский сад № 48 "Лучик"

2. Территория, указанная на плане, включает:









Образовательное учреждение филиала филиала МБДОУ № 33 "Веснушки" - "Детский сад № 48 "Лучик";
 Жилые дома, в которых проживает большая часть детей, воспитанников в образовательного учреждения филиала МБДОУ № 33 "Веснушки" - "Детский сад № 48 "Лучик";
 Автомобильные дороги и тротуары.

3. На плане обозначены:

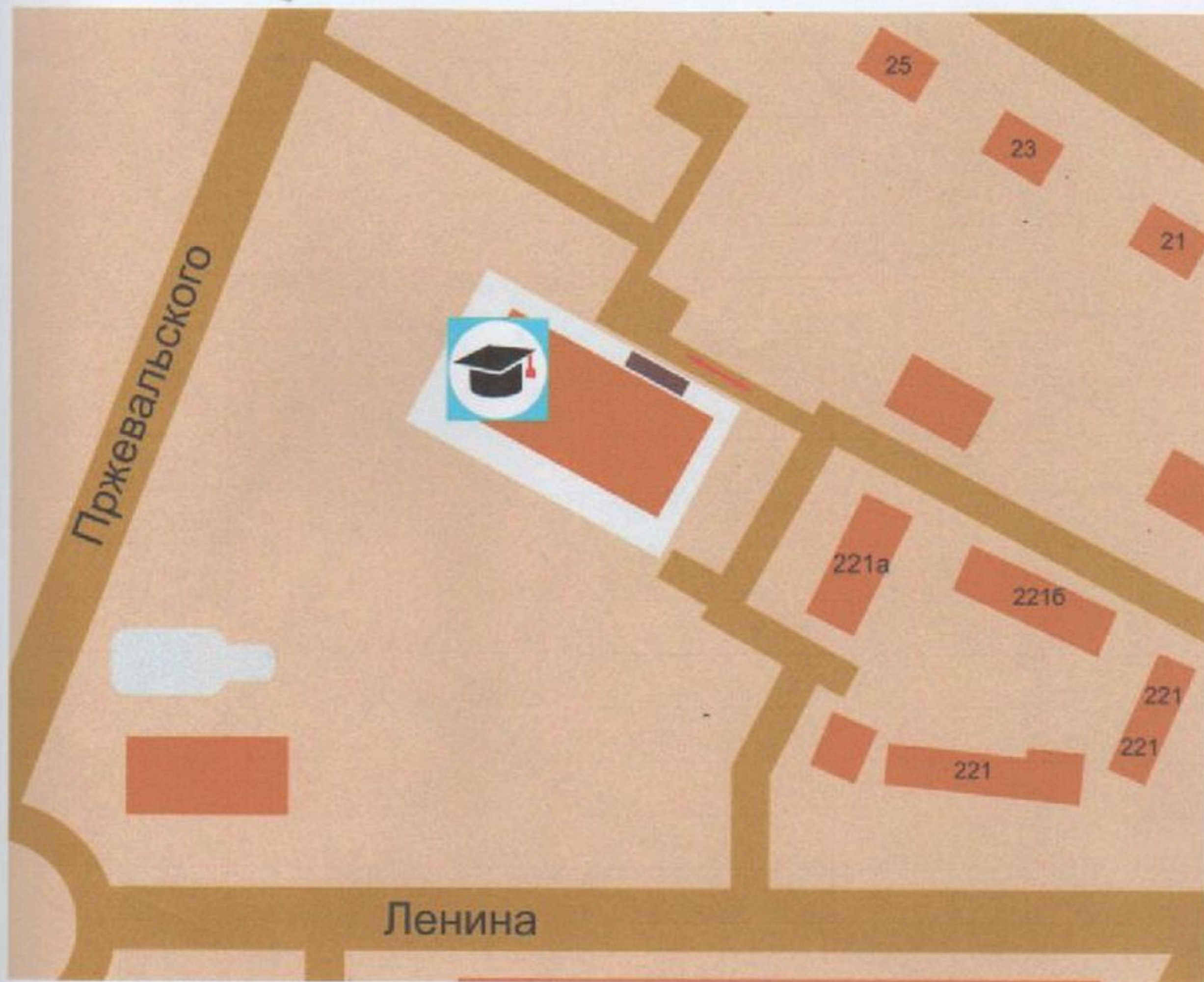
расположение жилых домов, зданий;
 сеть автомобильных дорог;
 пути движения транспортных средств;
 пути движения обучающихся в/из образовательного учреждения;
 названия улиц и нумерация домов;
 дорожные знаки, пешеходные переходы (регулируемые/нерегулируемые);
 парковочные места

3. Маршрут движения организованных групп детей от образовательного учреждения
 Филиала МБДОУ № 33 "Веснушки" - "Детский сад № 48 "Лучик"



- | | | | |
|---|--|---|--------------------|
|  | Образовательное учреждение |  | жилые дома, здания |
|  | Движение транспортных средств |  | проезжая часть |
|  | Движение детей образовательного учреждения |  | тротуар |
|  | Опасный участок |  | светофор |

4. Пути движения транспортных средств к местам разгрузки/погрузки и рекомендуемые безопасные пути движения детей по территории образовательного учреждения
Филиала МБДОУ № 33 "Веснушки" - "Детский сад № 48 "Лучик"



Образовательное учреждение
филиала МБДОУ № 33 "Веснушки" - "Детский сад № 48 "Лучик"



Въезд/выезд грузовых транспортных средств



Движение грузовых транспортных средств
по территории образовательного учреждения



Движение детей на территории
образовательного учреждения



Место разгрузки/погрузки



**РАЙОН РАСПОЛОЖЕНИЯ ДЕТСКОГО САДА №48 "ЛУЧИК"
ПУТИ ДВИЖЕНИЯ ТРАНСПОРТНЫХ СРЕДСТВ И ДЕТЕЙ**

Общие сведения

Условные обозначения

STOP 250.

P

STOP

50



50

