



УТВЕРЖДАЮ:  
Заведующий  
МБДОУ д/с № 33 «Веснушки»  
*И.А. Левчук*  
«*28*» *август* 2023г.

# ПАСПОРТ ДОРОЖНОЙ БЕЗОПАСНОСТИ

Филиал муниципального бюджетного дошкольного образовательного учреждения детского сада общеразвивающего вида с приоритетным осуществлением деятельности по физическому направлению развития детей № 33 «Веснушки» - детского сада № 72 «Березка»

СОГЛАСОВАНО:  
Начальник отраслевого органа  
администрации СГО  
«Управление образования»  
*А.Ю. Рагозина*  
«*28*» *август* 2023г.

СОГЛАСОВАНО:  
Начальник ОГНБДД МО  
МВД России «Серовский»  
*Сергей...*  
«*28*» *август* 2023г.



## Общие сведения

Филиал муниципального бюджетного дошкольного образовательного учреждения детского сада общеразвивающего вида с приоритетным осуществлением деятельности по физическому направлению развития детей № 33 «Веснушки» - детского сада № 72 «Березка»

Юридический адрес: 624980, Российская Федерация, Свердловская область, г. Серов, ул. Ленина, д. 236 А

Фактический адрес: 624992, Российская Федерация, Свердловская область, г. Серов, ул. Ленина, д. 248а

Руководители образовательного учреждения:

Заведующий (руководитель) Левчук Ирина Анатольевна 8(34385) 777-10

(фамилия, имя, отчество)

(телефон)

Ответственные работники  
муниципального органа  
образования

заведующий филиалом

Галямина Елена Николаевна

(должность)

(фамилия, имя, отчество)

8(34385) 9-24-14

(телефон)

Ответственные от

Госавтоинспекции Старший инспектор по пропаганде ОГИБДД Н.С. Большакова

(должность)

(фамилия, имя, отчество)

(843485) 9-03-36

(телефон)

Ответственные работники  
за мероприятия по профилактике  
детского травматизма

старший воспитатель

Куклина И.А.

(должность)

(фамилия, имя, отчество)

89501971262

(телефон)

Руководитель или ответственный  
работник дорожно-эксплуатационной  
организации, осуществляющей  
содержание улично-дорожной  
сети (УДС)\*

Клименков Роман Валерьевич 6-43-17

\* Дорожно-эксплуатационные организации, осуществляющие содержание УДС и ТСОДД, несут ответственность в соответствии с законодательством Российской Федерации (Федеральный закон «О безопасности дорожного движения» от 10 декабря 1995 г. № 196-ФЗ, Кодекс Российской Федерации об административных правонарушениях, Гражданский кодекс Российской Федерации).

Руководитель или ответственный  
работник дорожно-эксплуатационной  
организации, осуществляющей  
содержание технических средств  
организации дорожного  
движения (ТСОДД)\*

Дементьев Сергей Анатольевич 7-30-76  
(фамилия, имя, отчество) (телефон)

Количество учащихся 55 человек

Наличие уголка по БДД Имеется в каждой возрастной группе и в холле 1 этажа (7)  
(если имеется, указать место расположения)

Наличие класса по БДД нет  
(если имеется, указать место расположения)

Наличие автогородка (площадки) по БДД нет

Наличие автобуса в образовательном учреждении нет

(при наличии автобуса)

Владелец автобуса нет  
(образовательное учреждение, муниципальное образование и др.)

Время занятий в образовательном учреждении:

Непосредственно образовательная деятельность 9.00 – 11.00

Образовательная деятельность в режимных моментах 8.30 – 17.30

Режим работы учреждения 10,0 часовой: с 7-30 до 17-30

#### Телефоны оперативных служб:

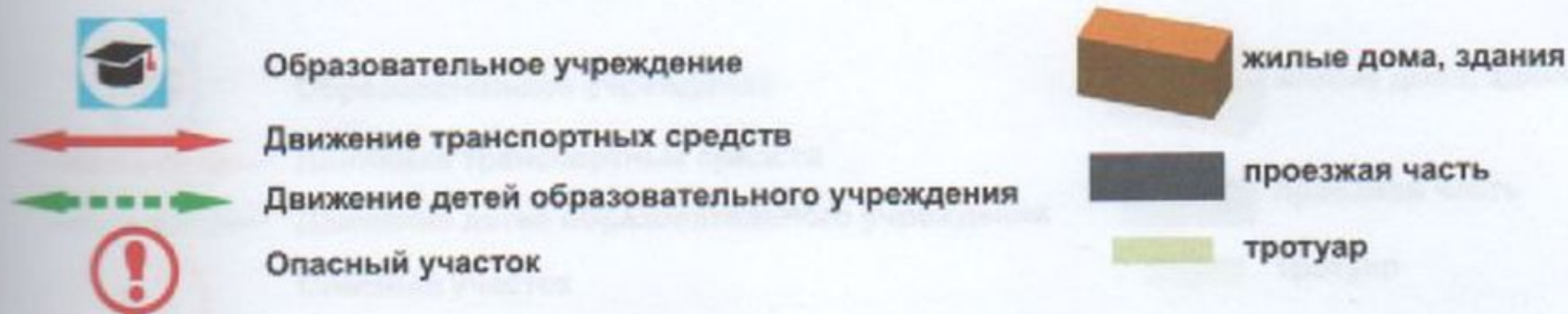
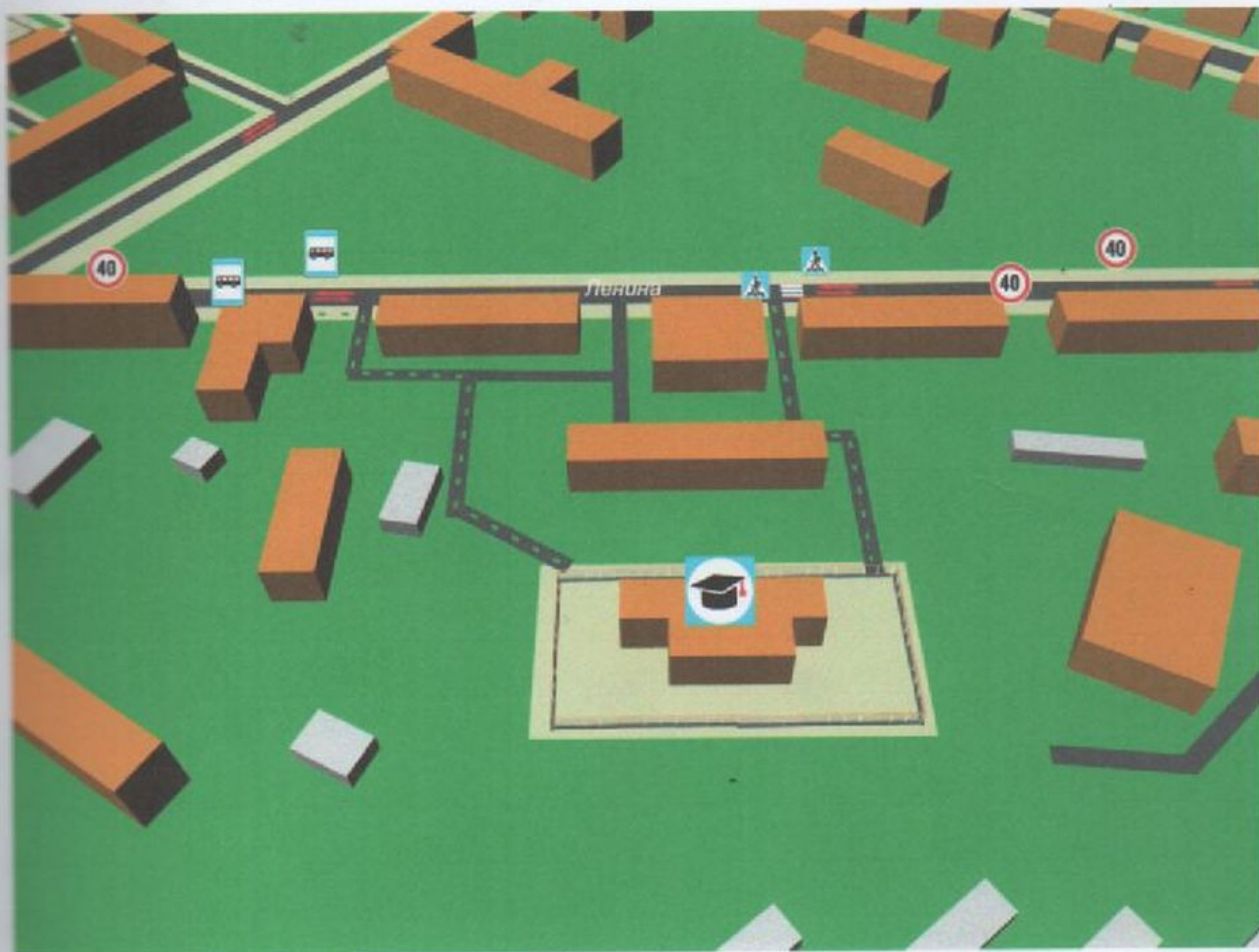
6-32-69;	Управление образования Серовского городского округа
6-61-33	Отдел гражданской защиты города Серова
77-870	Аварийно-ремонтная служба
02	Полиция
01	с сотового единый телефон спасения 112
6-96-02	Управление внутренних дел
03	Скорая медицинская помощь
73-101	УМП «Горсеть» (авария на электросетях);
3-00-58	МП «Сигнал» (авария на системах водоотведения, на тепловых сетях);
7-57-53;	ЕДДС МБУ «УГЗ СГО»
7-57-56.	
6-40-50	ООО «Водоканал»

## Содержание

### I. План-схемы образовательного учреждения.

1. Район расположения образовательного учреждения, пути движения транспортных средств и детей (обучающихся, воспитанников).
2. Организация дорожного движения в непосредственной близости от образовательного учреждения с размещением соответствующих технических средств организации дорожного движения и маршрутов детей и расположения парковочных мест.
  - 2.1. План Схема организации дорожного движения в непосредственной близости от образовательного учреждения с размещением соответствующих технических средств организации дорожного движения, маршруты движения детей и расположение парковочных средств.
3. Маршрут движения организованных групп детей от образовательного учреждения.
4. Пути движения транспортных средств к местам разгрузки/погрузки и рекомендуемые безопасные пути движения детей по территории образовательного учреждения.
5. Фото Схемы Визуализированный паспорт (размещен плакат на здании ДОУ).

1. Район расположения образовательного учреждения  
 Филиала МБДОУ д/с № 33 «Веснушки» - детский сад № 72 «Березка»,  
 пути движения транспортных средств и детей (обучающихся, воспитанников)



1. Район расположения образовательного учреждения определяется группой жилых домов, зданий и улично-дорожной сетью.

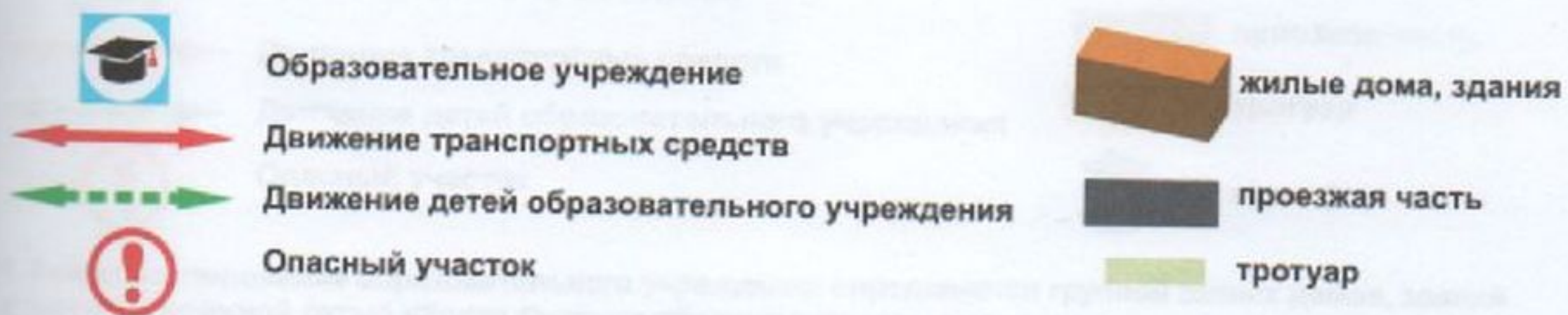
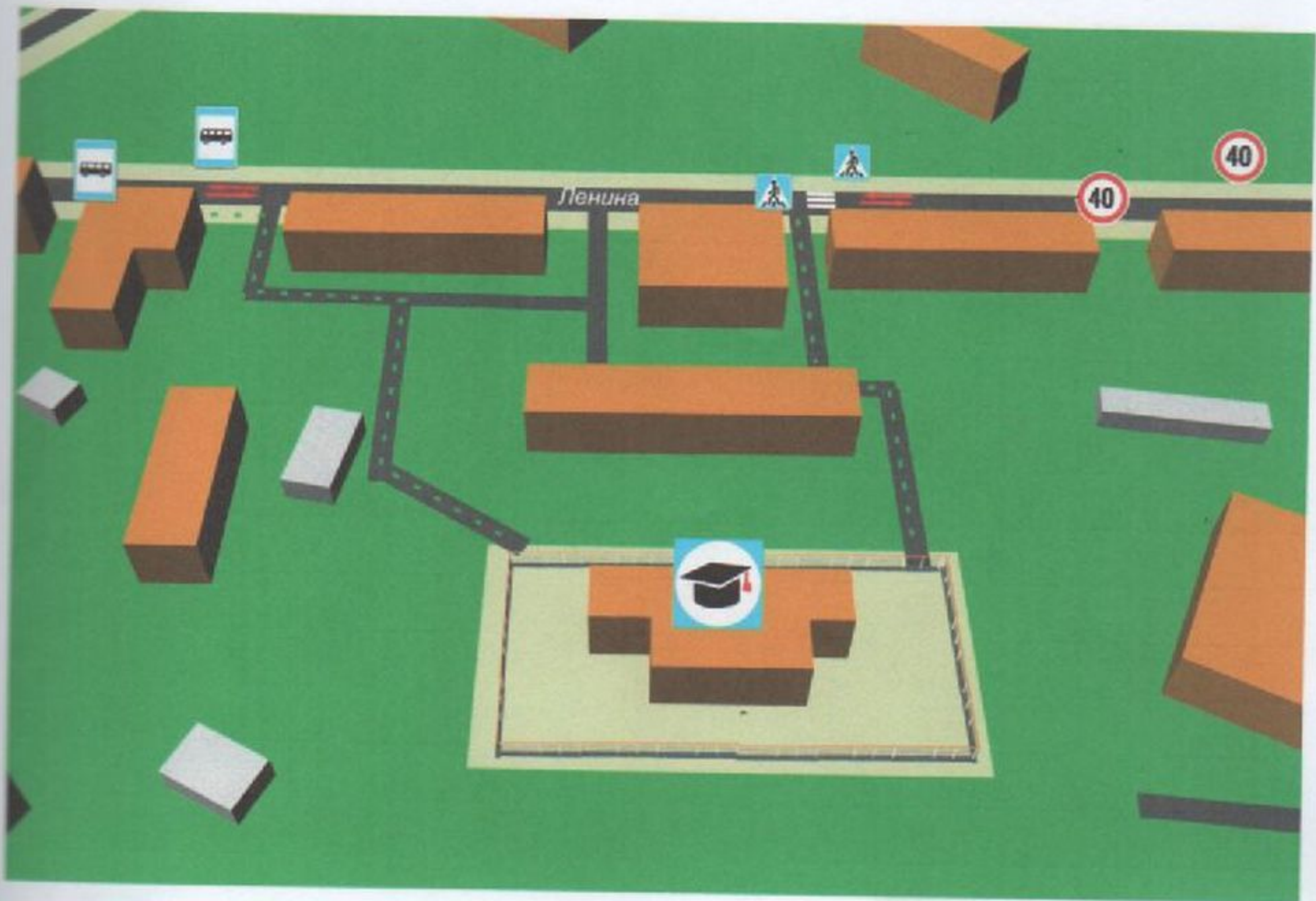
2. Территория, указанная на плане, включает:

- Образовательное учреждение филиала МБДОУ д/с № 33 «Веснушки» - детский сад № 72 «Березка»;
- Жилые дома, в которых проживает большая часть детей, воспитанников образовательного учреждения филиала МБДОУ д/с № 33 «Веснушки» - детский сад № 72 «Березка»;
- Автомобильные дороги и тротуары.

3. На плане обозначены:

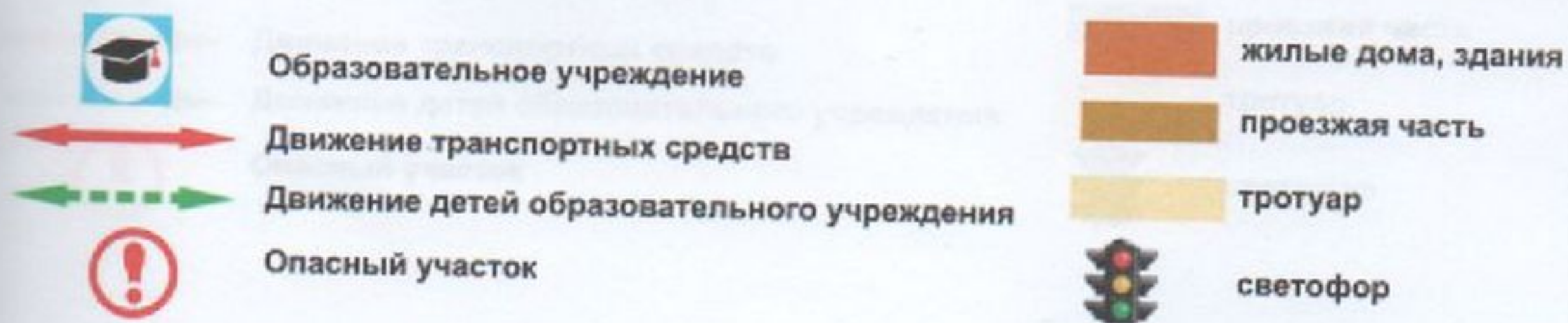
- расположение жилых домов, зданий;
- сеть автомобильных дорог;
- пути движения транспортных средств;
- пути движения обучающихся в/из образовательного учреждения;
- названия улиц
- дорожные знаки, пешеходные переходы (регулируемые/нерегулируемые)

2. Организация дорожного движения в непосредственной близости от образовательного учреждения  
 Филиала МБДОУ д/с № 33 «Веснушки» - детский сад № 72 «Березка»  
 с размещением соответствующих технических средств организации дорожного движения и маршрутов детей и расположения парковочных мест.



1. Район расположения образовательного учреждения определяется группой жилых домов, зданий и улично-дорожной сетью вблизи образовательного учреждения филиала МБДОУ д/с № 33 «Веснушки» - детский сад № 72 «Березка»
2. Территория, указанная на плане, включает:
  - Образовательное учреждение филиала МБДОУ № 33 "Веснушки" - "Детский сад № 48 "Лучик";
  - Жилые дома, в которых проживает большая часть детей, воспитанников образовательного учреждения филиала МБДОУ д/с № 33 «Веснушки» - детский сад № 72 «Березка»;
  - Автомобильные дороги и тротуары.
3. На плане обозначены:
  - расположение жилых домов, зданий;
  - сеть автомобильных дорог;
  - пути движения транспортных средств;
  - пути движения обучающихся в/из образовательного учреждения;
  - названия улиц
  - дорожные знаки, пешеходные переходы (регулируемые/нерегулируемые)









2.1. План Схема организации дорожного движения в непосредственной близости от образовательного учреждения  
 Филиала МБДОУ д/с № 33 «Веснушки» - детский сад № 72 «Березка»  
 с размещением соответствующих технических средств организации дорожного движения, маршрутов детей и расположения парковочных средств.



1. Район расположения образовательного учреждения определяется группой жилых домов, зданий и улично-дорожной сетью вблизи Филиала образовательного учреждения Филиала МБДОУ д/с № 33 «Веснушки» - детский сад № 72 «Березка»
2. Территория, указанная на плане, включает:  
 Образовательное учреждение филиала МБДОУ д/с № 33 «Веснушки» - детский сад № 72 «Березка»;  
 Жилые дома, в которых проживает большая часть детей, воспитанников в образовательного учреждения филиала МБДОУ д/с № 33 «Веснушки» - детский сад № 72 «Березка»;  
 Автомобильные дороги и тротуары.
3. На плане обозначены:  
 расположение жилых домов, зданий;  
 сеть автомобильных дорог;  
 пути движения транспортных средств;  
 пути движения обучающихся в/из образовательного учреждения;  
 названия улиц и нумерация домов;  
 дорожные знаки, пешеходные переходы (регулируемые/нерегулируемые);  
 парковочные места

3. Маршрут движения организованных групп детей от образовательного учреждения  
 Филиала МБДОУ д/с № 33 «Веснушки» - детский сад № 72 «Берёзка»



- |   |  |   |                    |
|---|--|---|--------------------|
|  | Образовательное учреждение                 |  | жилые дома, здания |
|  | Движение транспортных средств              |  | проезжая часть     |
|  | Движение детей образовательного учреждения |  | тротуар            |
|  | Опасный участок                            |  | светофор           |

Образовательное учреждение  
 Филиала МБДОУ д/с № 33 «Веснушки» - детский сад № 72 «Берёзка»

Движение транспортных средств

Движение детей образовательного учреждения

Опасный участок



4. Пути движения транспортных средств к местам разгрузки/погрузки и рекомендуемые безопасные пути движения детей по территории образовательного учреждения  
 Филиала МБДОУ д/с № 33 «Веснушки» - детский сад № 72 «Березка»



Образовательное учреждение  
 Филиала МБДОУ д/с № 33 «Веснушки» - детский сад № 72 «Березка»



Въезд/выезд грузовых транспортных средств



Движение грузовых транспортных средств  
 по территории образовательного учреждения



Место разгрузки/погрузки

